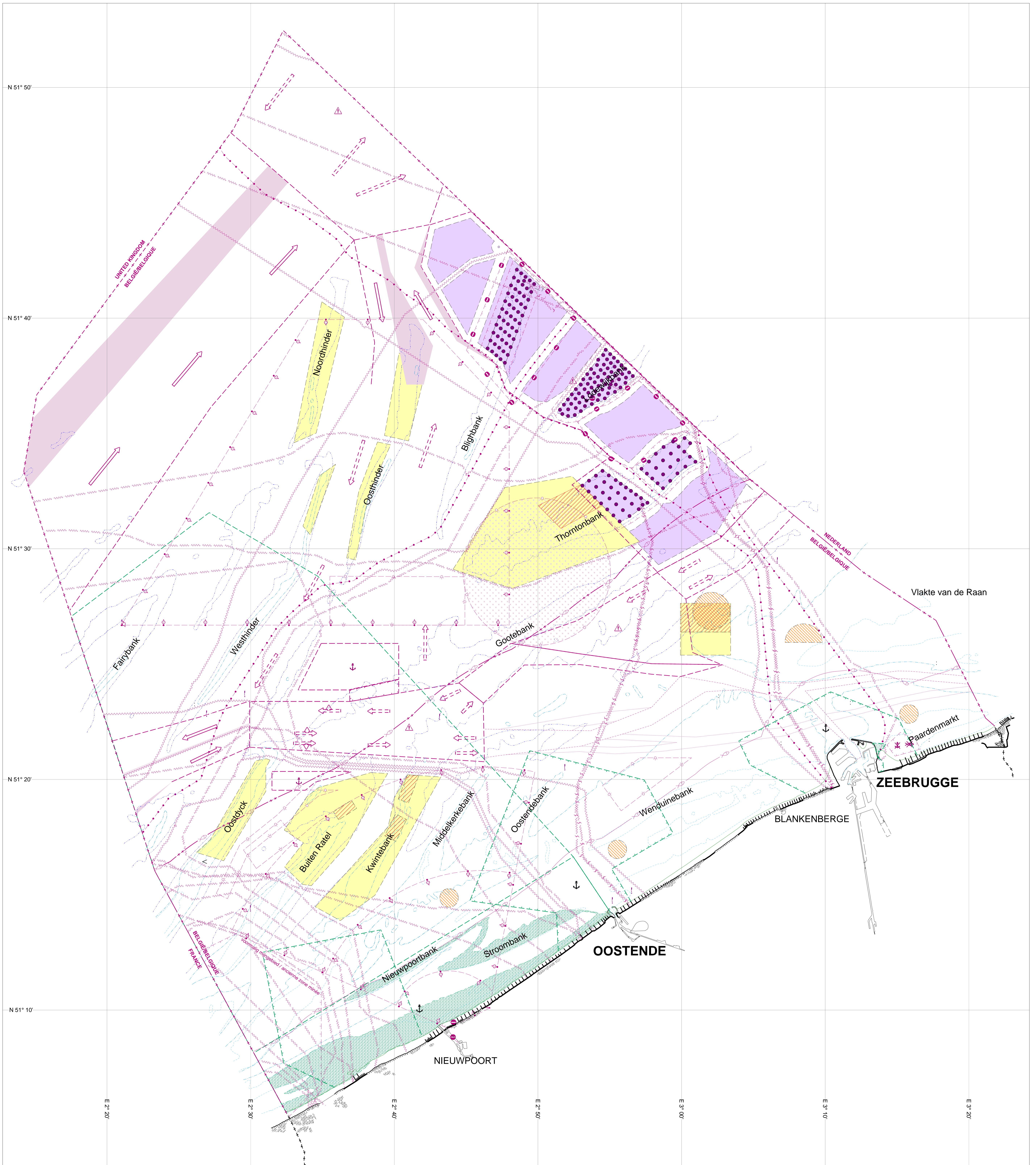


Gebruik van de Belgische zeegebieden / Usage des espaces marins belges



NIET BESTEMD VOOR NAVIGATIE

ENKEL VOOR ADMINISTRatieve DOELEINDEN

economie
FOD Economie, K.M.O., Middenstand en Energie

Kwaliteit en Veiligheid - Kwaliteit en Innovatie
Continentaal Plat

Vlaams Ministerie van Mobiliteit en Openbare Werken
Agentschap voor Maritieme Dienstverlening en Kust
Afdeling Kust
Vlaamse Hydrografie

VLAAMSE HYDROGRAFIE

Bronnen:
Vlaamse Hydrografie, Oostende, België
Kaartblad D11, 1:100.000 (2008) dxf
BaZ, tot en met 2017-09)
Koninklijke Marine - Dienst der Hydrografie - Den Haag, Nederland
elektronische data van 01-03-2011
Maritiem Ruimtelijk Plan 2014 - Belgisch Staatsblad 28-03-2014 - Brussel, België
BaZ (tot en met 2017-21)
FOD Economie, K.M.O., Middenstand en Energie - Brussel, België
International Maritime Organization - London, Verenigd Koninkrijk
Kingfisher Information Service - Cable Awareness - Grimsby, Verenigd Koninkrijk

Schaal : 0 2 4 6 8 10 kilometer

Opgesteld door:
FOD Economie
Kwaliteit en Veiligheid
Kwaliteit en Innovatie
Continentaal Plat
Datum : 01/06/2017
Patrik Schotte

Projectie : Geografische;
Geodetische datum: WGS84

Legende / Légende

Diepten' / Profondeurs:

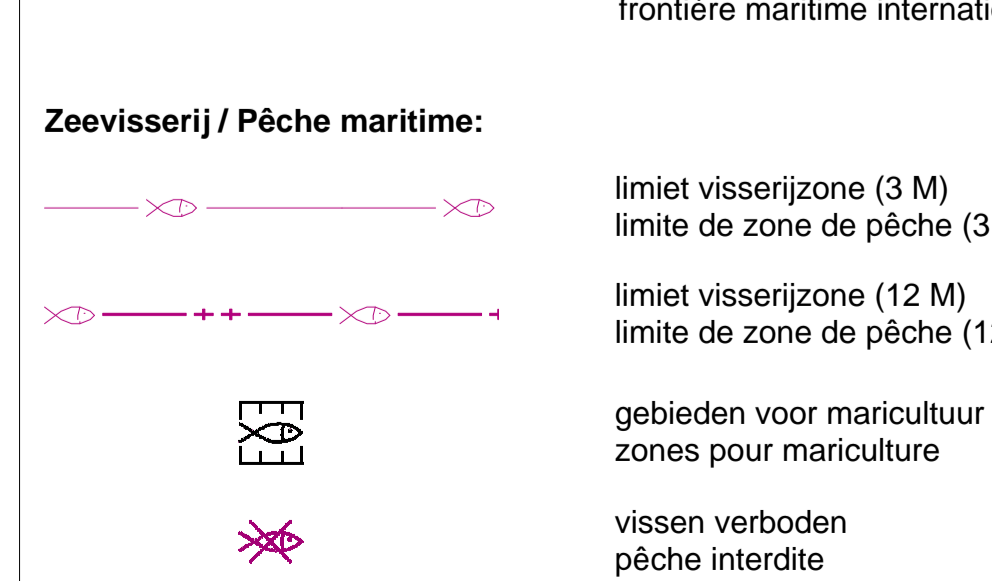


* diepten gemeten ten opzichte van het laagste astronomische getij (LAT)
profondeurs mesurées vis-à-vis de la marée astronomique la plus basse (LAT)

Nationale grenzen / Frontières nationales:



Zeevisserij / Pêche maritime:



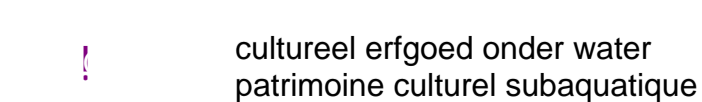
Maritiem transport / Transport maritime:



Ruimtelijk afgebakende economische activiteiten / Activités économiques délimitées dans l'espace:



Cultuur / Culture:



Milieu / Environment:



Militaire oefengebieden / Zones d'exercices militaires:

